

BERSÉE
GRANDE RUE
LOT 3
Surface

La propriété figurée au plan ci—contre, contient, d’après mesurage:
677m²

Indications cadastrales

Cette propriété est reprise au cadastre suivant les indications portées ci—après


Section	Numéro	Lieu—dit	Contenance	Surface mesurage
B	1529	Grande Rue	6a77ca	677m ²


Légende:


— Zone constructible


22.99 Altitude projet


23.00 Altitude terrain naturel


 Candélabre

 Entrée de lot

 Borne nouvelle

 Coffrets
EDF, GDF, FT, PE EAU

 cuvette d’assainissement EU

 Sens de faitage principal

Dates :

Permis d’Aménager n° PA 059 071 12 B0002 du 18/08/2012

Plan dressé le 05 Mars 2012

Nouveaux numéros de Cadastre le 30/01/2013

Echelle: 1/250°

Tous droits de reproduction et utilisation ultérieurs réservés

